

«СОГЛАСОВАНО»
Руководитель департамента по
образованию администрации
г. Волгограда
Радченко И.А.
«___» декабря 2014г.



«УТВЕРЖДАЮ»
Заведующий МОУ
детским садом №307
Расщепкина Т.А.
«___» декабря 2014 г.



«СОГЛАСОВАНО»
Начальник ОГИБДД УМВД
России по г. Волгограду
Егоров С.Н.
«___» декабря 2014г.



ПАСПОРТ

дорожной безопасности

муниципального дошкольного образовательного учреждения

детский сад общеразвивающего вида №307

Центрального района г.Волгограда

Общие сведения

Наименование учреждения: Муниципальное дошкольное образовательное учреждение детский сад общеразвивающего вида №307 Центрального района г.Волгограда

Тип ОУ: дошкольное образовательное учреждение

Юридический адрес ОУ: 400087 г.Волгоград, ул.им.Чапаева, 3

Фактический адрес ОУ: 400087 г.Волгоград, ул.им.Чапаева, 3

Руководители ОУ:

Заведующий Расщепкина Татьяна Анатольевна 8(8442) 37-84-93
(фамилия, имя, отчество) (телефон)

Ответственные от Госавтоинспекции Чевычелова Наталья Сергеевна 8-927-527-63-33
(фамилия, имя, отчество) (телефон)

Ответственные работники за мероприятия по профилактике детского травматизма: старший воспитатель Данько Анна Васильевна
(должность) (фамилия, имя, отчество)
8-917-830-65-47

Количество воспитанников: 137

Наличие уголка по БДД: в ДОУ имеется 5 уголков по БДД, оборудованных в каждой возрастной группе

Наличие автогородка (площадки) по БДД в ДОУ: имеется площадка по БДД, расположенная на центральном входе.

Наличие автобуса в ДОУ: Отсутствует

Время занятий в ОУ:

Занятия по ПДД включены в образовательную область «Безопасность», которая интегрируется в другие образовательные области (9.00-9.30)

Телефоны оперативных служб:

Оперативный дежурный ЕДДС Волгограда тел.№112

Отделение полиции №4 УВД Волгограда тел.№33-24-94






Содержание

I. План-схемы МОУ.

- 1) район расположения МОУ, пути движения транспортных средств и воспитанников;
- 2) организация дорожного движения в непосредственной близости от образовательного учреждения с размещением соответствующих технических средств, маршруты движения детей и расположение парковочных мест;
- 3) маршруты движения организованных групп детей от МОУ к парку;
- 4) пути движения транспортных средств к местам разгрузки/погрузки и рекомендуемых безопасных путей передвижения детей по территории образовательного учреждения.

1. План-схема расположения МОУ детского сада №307, пути движения транспортных средств, воспитанников.



-  - жилая застройка
-  - проезжая часть
-  - тротуар
-  - направление безопасного движения детей в детский сад №307
-  - движение транспортных средств


**Пояснительная записка к схеме района расположения
образовательного учреждения, пути движения транспортных
средств и детей (воспитанников).**

Данная схема необходима для общего представления о районе расположения МОУ №307. Для изучения безопасности движения детей на схеме обозначены наиболее частые пути движения детей (воспитанников) от дома (от отдаленных остановок маршрутных транспортных средств) к ДОУ и обратно.

Территория, указанная в схеме, включает в себя:

- Муниципальное образовательное учреждение детский сад №307;
- жилые дома, в которых проживает большая часть детей (воспитанников) муниципального образовательного учреждения детский сад №307;
- автомобильные дороги и тротуары;
- пути движения детей (воспитанников) в/из МОУ;
- уличные (наземные – регулируемые / нерегулируемые) пешеходные переходы;
- остановка троллейбуса, автобуса;
- припаркованные автомобили;
- пешеходные дорожки на территории дошкольного учреждения;
- название улиц и нумерация домов.

2. Схема организации дорожного движения в непосредственной близости от образовательного учреждения с размещением соответствующих технических средств, маршруты движения детей и расположение парковочных мест.



- - - - - ▶ - направление движения детей от остановок маршрутных транспортных средств
- - - - - ▶ - направление движения детей от остановок частных транспортных средств

Рекомендации к составлению схемы организации дорожного движения в непосредственной близости от образовательного учреждения

1. Схема организации дорожного движения ограничена автомобильными дорогами, находящимися в непосредственной близости от образовательного учреждения;

2. На схеме обозначено:

- здание МОУ с указанием территории, принадлежащей непосредственно МОУ;

- автомобильные дороги и тротуары;

- уличные (наземные – регулируемые / нерегулируемые) внеуличные пешеходные переходы на подходах к МОУ;

- дислокация существующих дорожных знаков и дорожной разметки;

- другие технические средства организации дорожного движения;

- направление движения транспортных средств по проезжей части;


- направление безопасного маршрута движения воспитанников.


3. На схеме указано расположение остановок маршрутных транспортных средств и безопасные маршруты движения детей от остановочного пункта к МОУ и обратно;

4. При наличии стоянки (парковочных мест) около МОУ указывается место расположения и безопасные маршруты движения детей (учеников) от парковочных мест к МОУ и обратно.


3. Маршруты движения организованных групп детей от МОУ детского сада №307 к парку.



 - жилая застройка

 - проезжая часть

 - тротуар


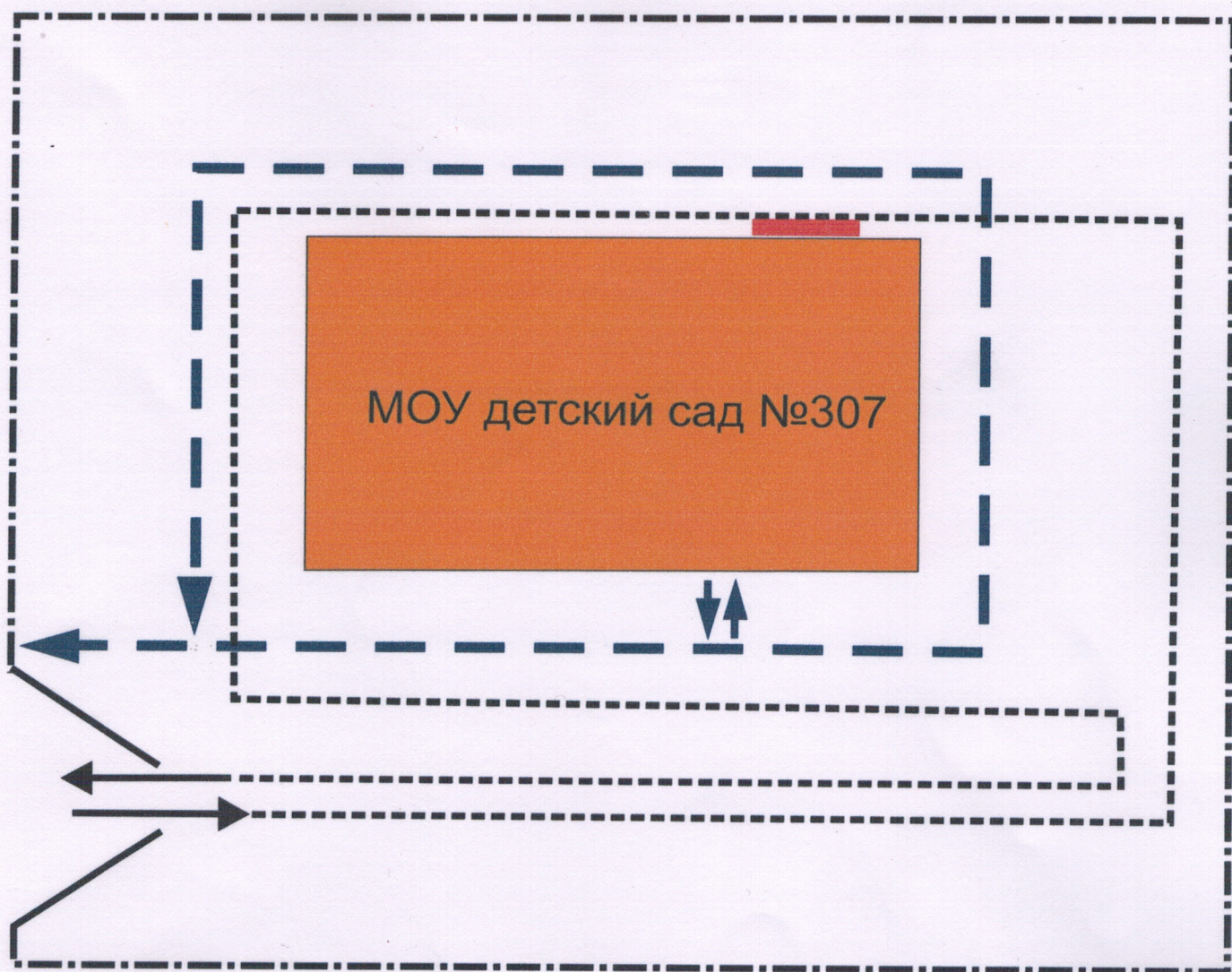
 - направление безопасного движения детей к парку

Рекомендации к составлению схемы маршрутов движения организованных групп детей от МОУ к парку

На схеме района расположения МОУ указываются безопасные маршруты движения детей от МОУ к парку и обратно.

Данные схемы должны использоваться преподавательским составом при организации движения групп детей к местам проведения занятий в территории МОУ.

4. Пути движения транспортных средств к месту разгрузки/погрузки и рекомендуемые пути передвижения детей по территории образовательного учреждения



- въезд/выезд грузовых транспортных средств



- движение грузовых транспортных средств по территории детского сада



- движение воспитанников на территории детского сада



- место разгрузки/погрузки

Рекомендации к составлению схемы пути движения транспортных средств к местам разгрузки/погрузки

На схеме указывается примерная траектория движения транспортного средства на территории МОУ, в том числе место погрузки/разгрузки, а также безопасный маршрут движения детей во время погрузочно-разгрузочных работ.

В целях обеспечения безопасного движения детей по территории МОУ необходимо исключить пересечение пути движения детей и пути движения транспортных средств.

ЛИСТ КОРРЕКТИРОВКИ

Уточнён по состоянию
на «__» _____ 20__ г.

Уточнение проводил _____

Уточнён по состоянию
на «__» _____ 20__ г.

Уточнение проводил _____

Уточнён по состоянию
на «__» _____ 20__ г.

Уточнение проводил _____

Уточнён по состоянию
на «__» _____ 20__ г.

Уточнение проводил _____

Уточнён по состоянию
на «__» _____ 20__ г.

Уточнение проводил _____

Уточнён по состоянию
на «__» _____ 20__ г.

Уточнение проводил _____

Уточнён по состоянию
на «__» _____ 20__ г.

Уточнение проводил _____

Уточнён по состоянию
на «__» _____ 20__ г.

Уточнение проводил _____

Уточнён по состоянию
на «__» _____ 20__ г.

Уточнение проводил _____

Уточнён по состоянию
на «__» _____ 20__ г.

Уточнение проводил _____